



Ajuntament
de Barcelona

Pacte per la Mobilitat

Grup de la Bicicleta

9 de juliol 2014



Ajuntament
de Barcelona

Eix ciclable entre Tres Torres i el Guinardó

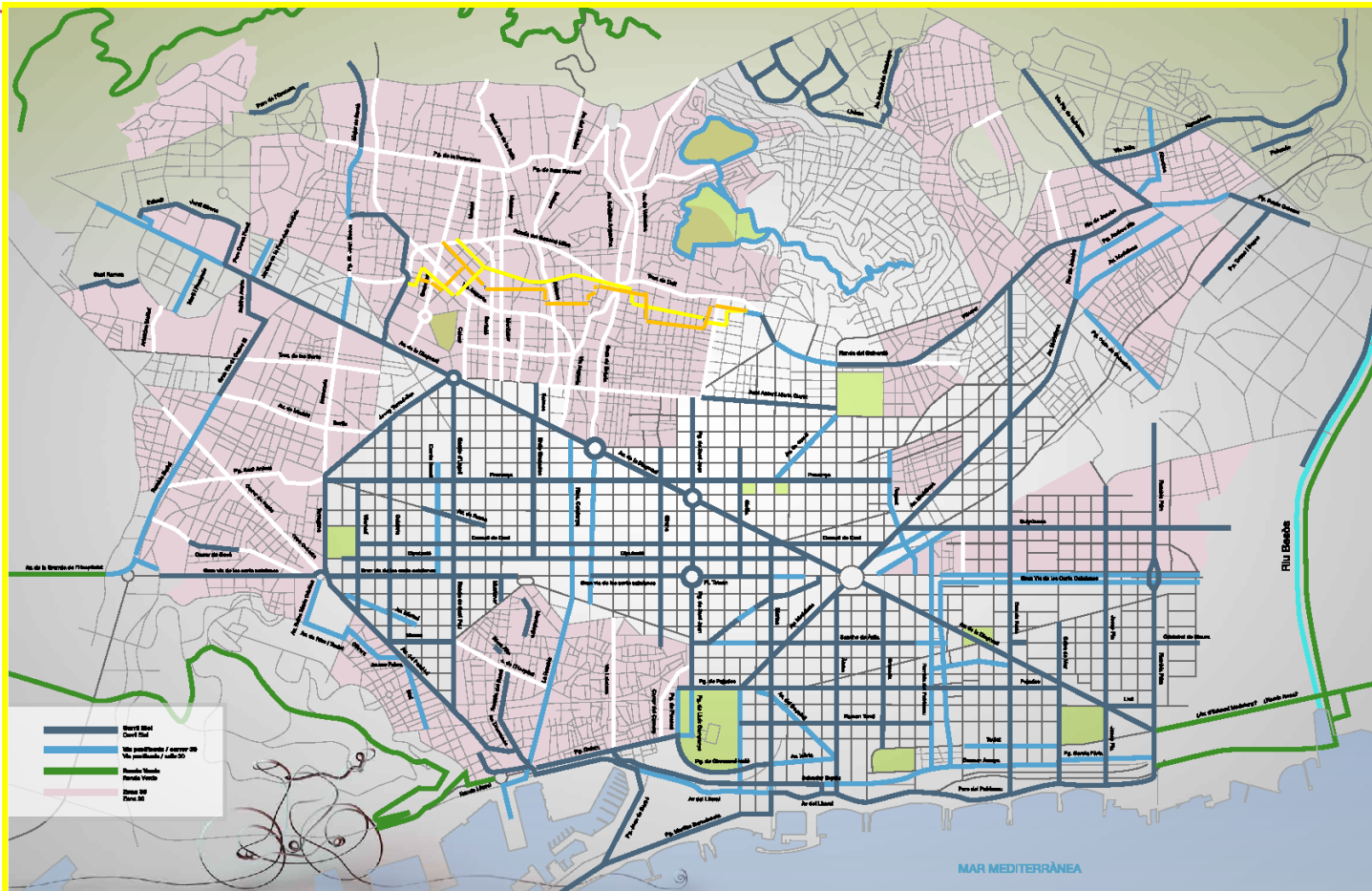
Departament de Planificació
Direcció de Serveis de Mobilitat





EIX CICLABLE

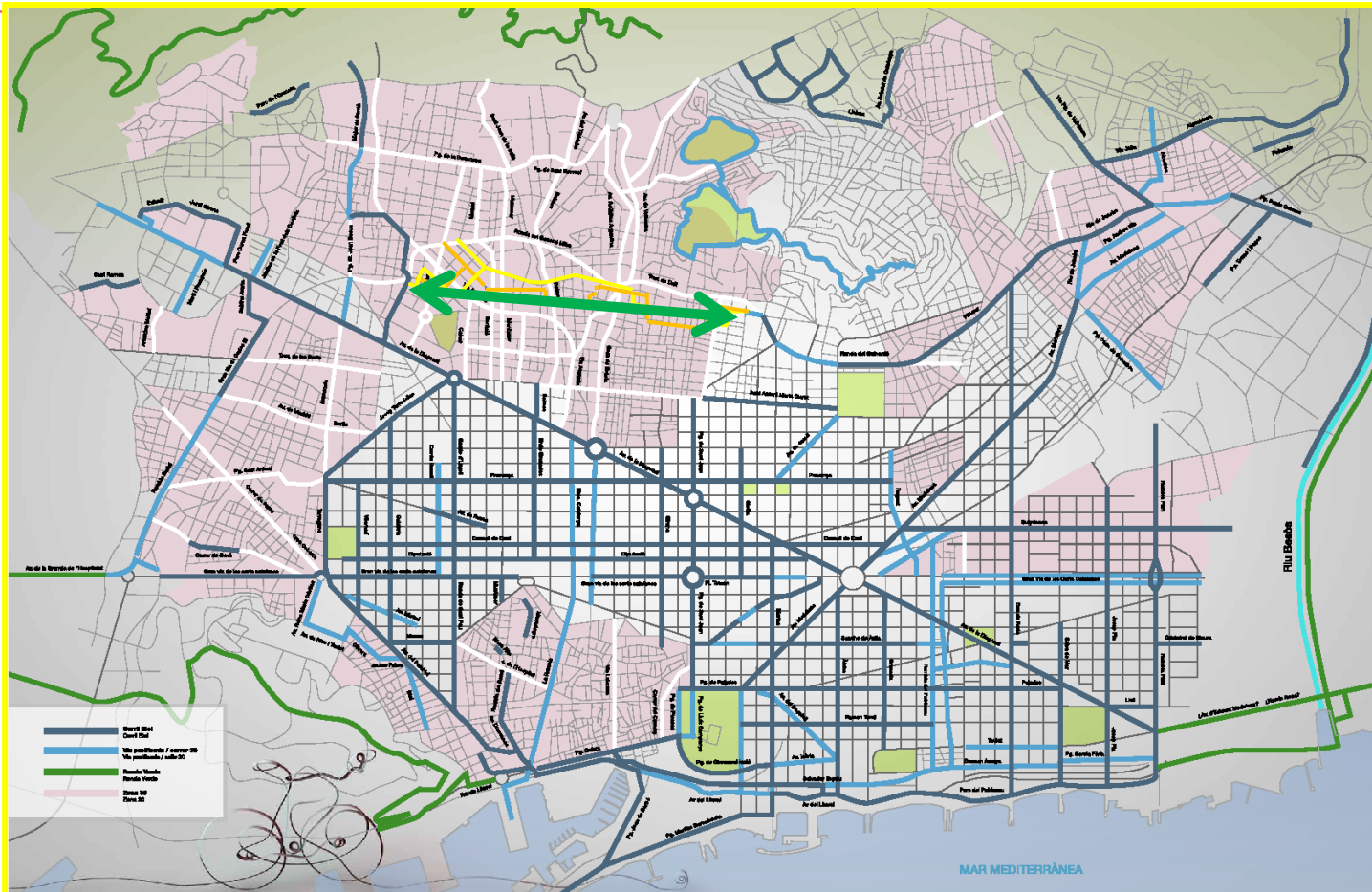
De Dr Fleming a Pl Alfons X el Savi





EIX CICLABLE

Connectivitat xarxa





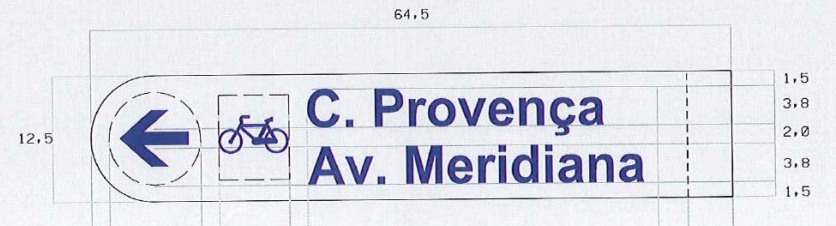
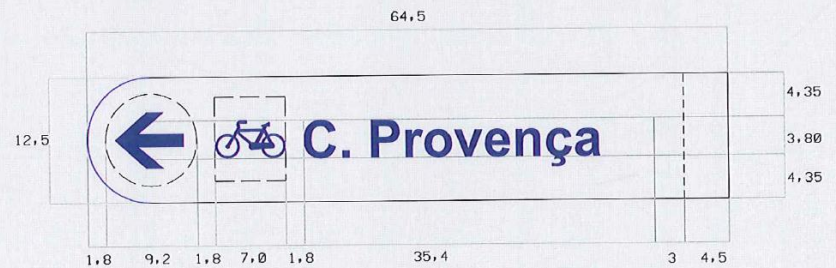
EIX CICLABLE

Connectivitat xarxa



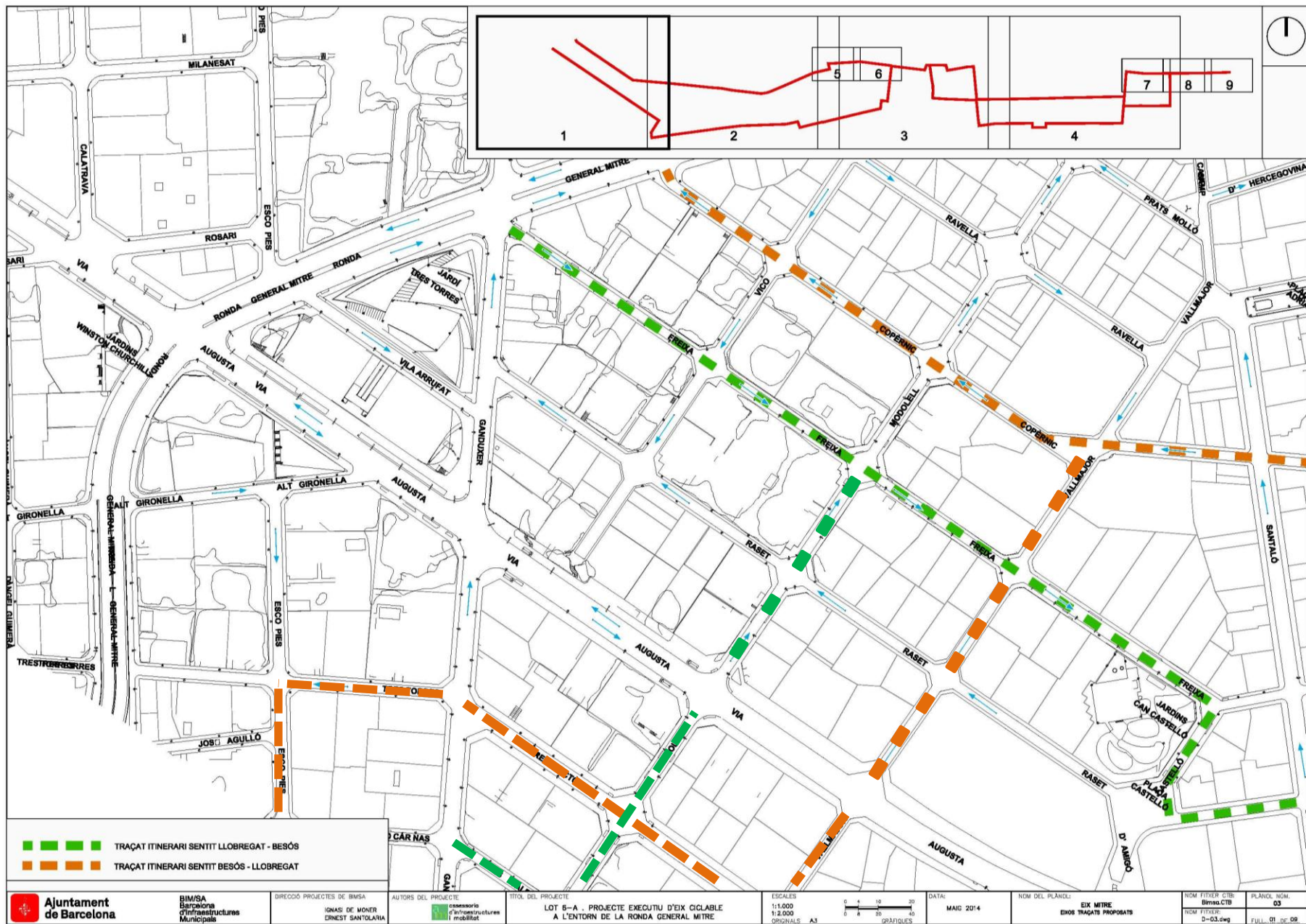


CARRIL BICI. Senyalització



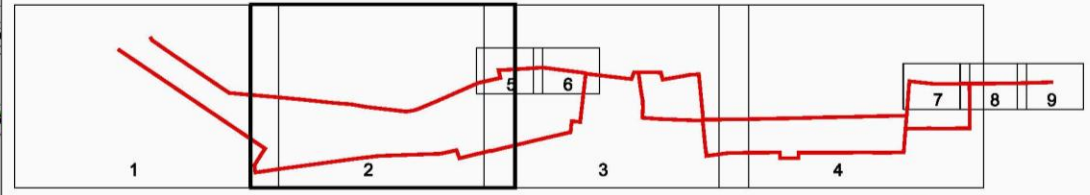
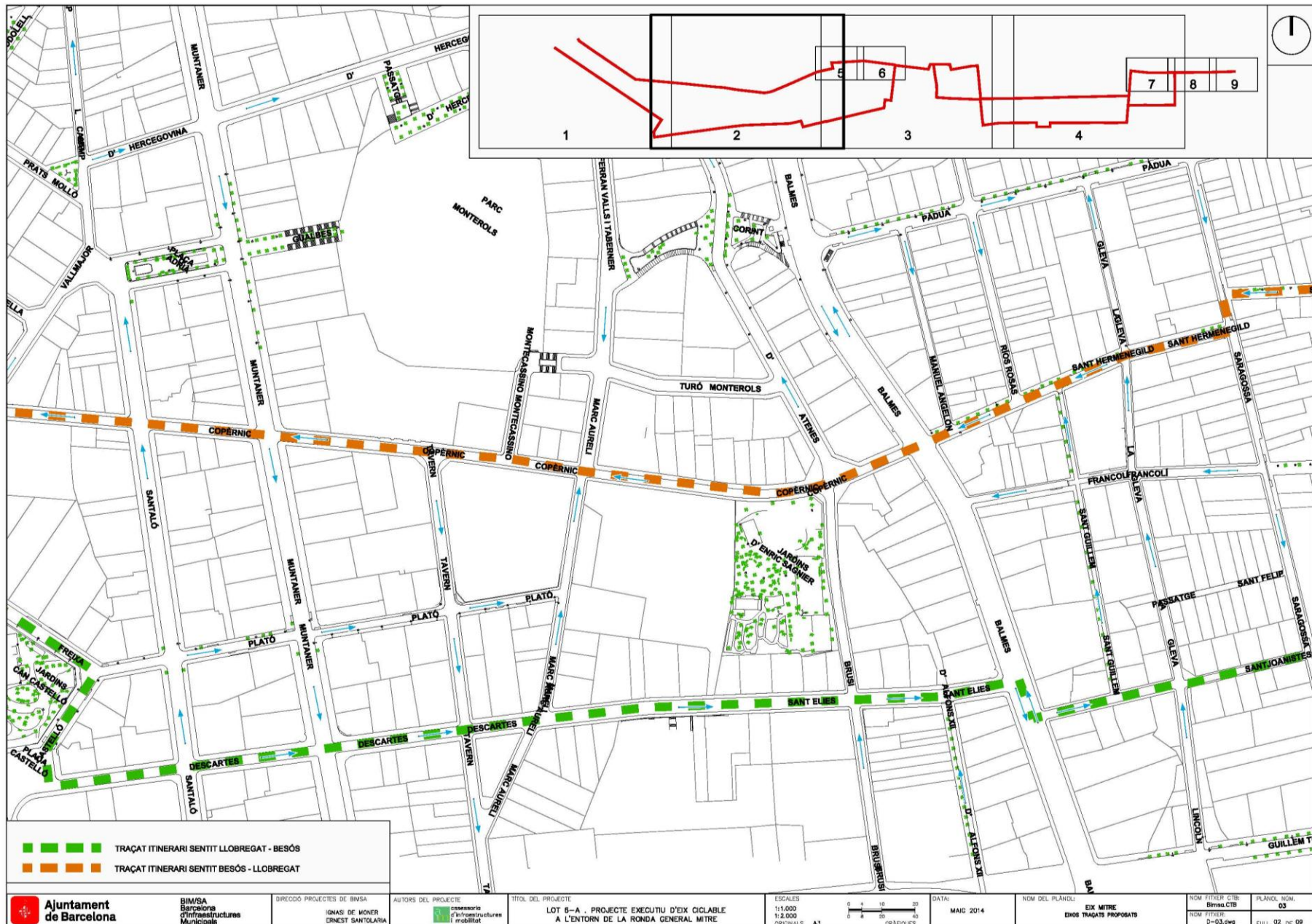


EIX CICLABLE





EIX CICLABLE



- TRÀÇAT ITINERARI SENTIT LLOBREGAT - BESÓS
- TRÀÇAT ITINERARI SENTIT BESÓS - LLOBREGAT

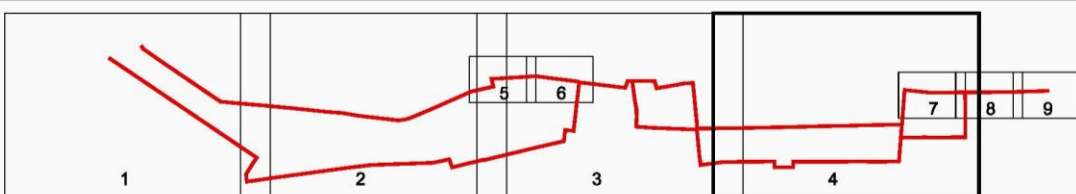


EIX CICLABLE





EIX CICLABLE

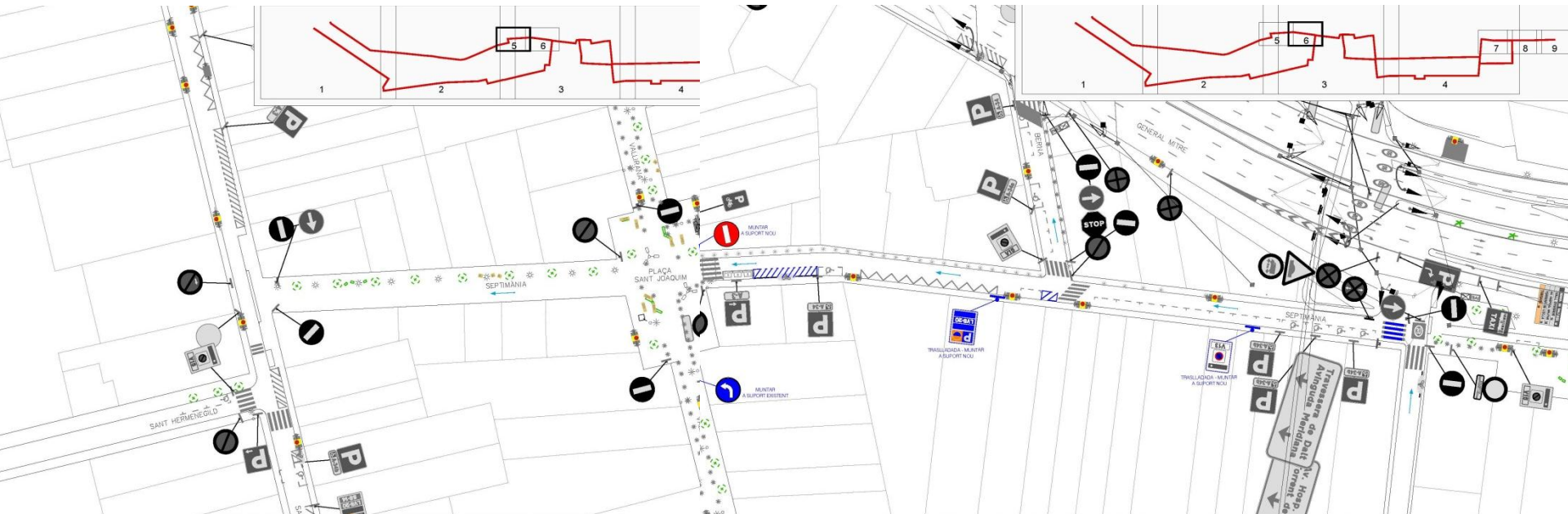


- TRÀÇA ITINERARI SENTIT LLOBREGAT - BESÓS
- TRÀÇA ITINERARI SENTIT BESÓS - LLOBREGAT



EIX CICLABLE

Canvi de sentit d'un tram del c. Septimània



LLEGGENDA SEMAFORITZACIÓ, SENYALITZACIÓ HORIZONTAL I BALISSAMENT PROPOSATS

- COLUMNA SEMAFORITZACIÓ 2.40m
- COLUMNA SEMAFORITZACIÓ 4m
- ⬇️ BÀCUL SEMAFORIC
- ★ FANAL
- ▶️ SEMAFOR VEHICLES 13
- ◀️ SEMAFOR VEHICLES 11
- INC / LED INCANDESCENT / LED
- R / A / V VERMELL / AMBAR / VERD
- SEMAFOR VIANANTS 12
- SEMAFOR VIANANTS + INVIDENTS 12
- SEMAFOR VIANANTS I BICICLETES 12
- SEMAFOR BICICLETES 11
- SEMAFOR BICICLETES 12

- PINTURA VERMELLA DOBLE COMPONENT REFLECTANT I ANTILISCANT (ZONES DE PAS EN CALÇADA I PAS DE VIANANTS)
- PINTURA BLANCA SOBRE ASFALT
- FITA SEMIRRÍGIDA COLOR NEGRE
- PECES SEPARADORES DE CAUJAU TIPUS ZEBRA 14 cms
- ACTUACIÓ OBRA CIVIL (VEURE ANOTACIONS PLANOL)
- FONT BASE TOP HORIZONTAL I
- SENT
- LES INDICACIONS COLUMNES SON

LLEGGENDA SEMAFORITZACIÓ, SENYALITZACIÓ HORIZONTAL I BALISSAMENT PROPOSATS

- COLUMNA SEMAFORITZACIÓ 2.40m
- COLUMNA SEMAFORITZACIÓ 4m
- ⬇️ BÀCUL SEMAFORIC
- ★ FANAL
- ▶️ SEMAFOR VEHICLES 13
- ◀️ SEMAFOR VEHICLES 11
- INC / LED INCANDESCENT / LED
- R / A / V VERMELL / AMBAR / VERD
- SEMAFOR VIANANTS 12
- SEMAFOR VIANANTS + INVIDENTS 12
- SEMAFOR VIANANTS I BICICLETES 12
- SEMAFOR BICICLETES 11
- SEMAFOR BICICLETES 12

- FONT BASE TOPOGRÀFICA. SEMAFORITZACIÓ, SENYALITZACIÓ HORIZONTAL I VERTICAL. AJUNTAMENT DE BARCELONA
- SENTIT DE CIRCULACIÓ VEHICLES MOTORITZATS
- LES INDICACIONS RELATIVES A SEMAFORS, CAPCALS I COLUMNES SÓN A TÍTOL ORIENTATIU, SENSE VALOR D'OBRA



Ajuntament
de Barcelona

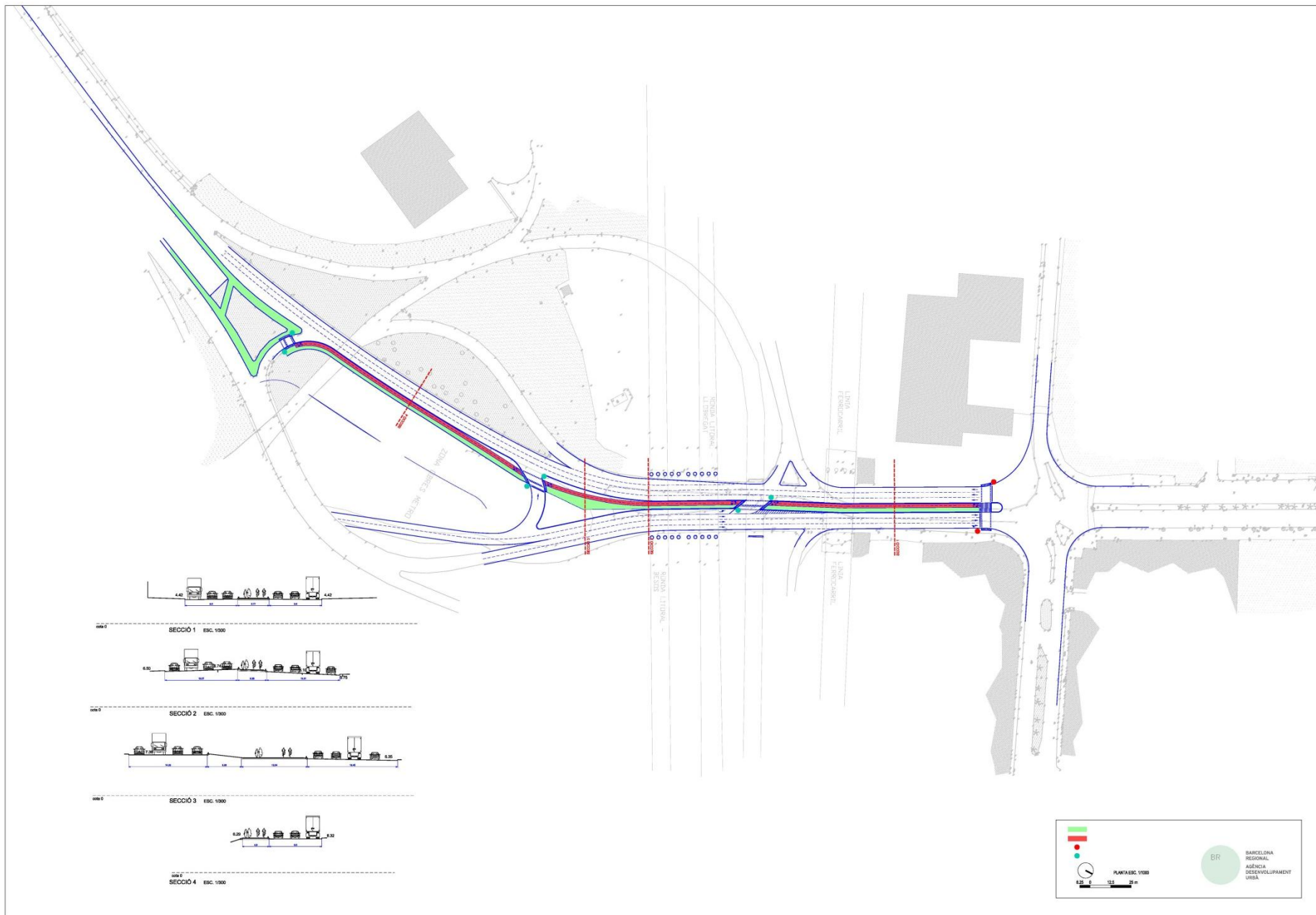
Carril bici Zona Franca

Departament de Planificació
Direcció de Serveis de Mobilitat






CARRIL BICI

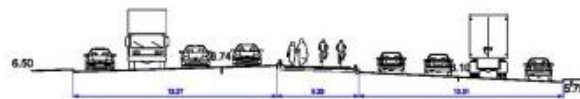




CARRIL BICI



cota 0
SECCIÓ 1 ESC. 1/300



cota 0
SECCIÓ 2 ESC. 1/300



cota 0
SECCIÓ 3 ESC. 1/300



cota 0
SECCIÓ 4 ESC. 1/300



Ajuntament
de Barcelona

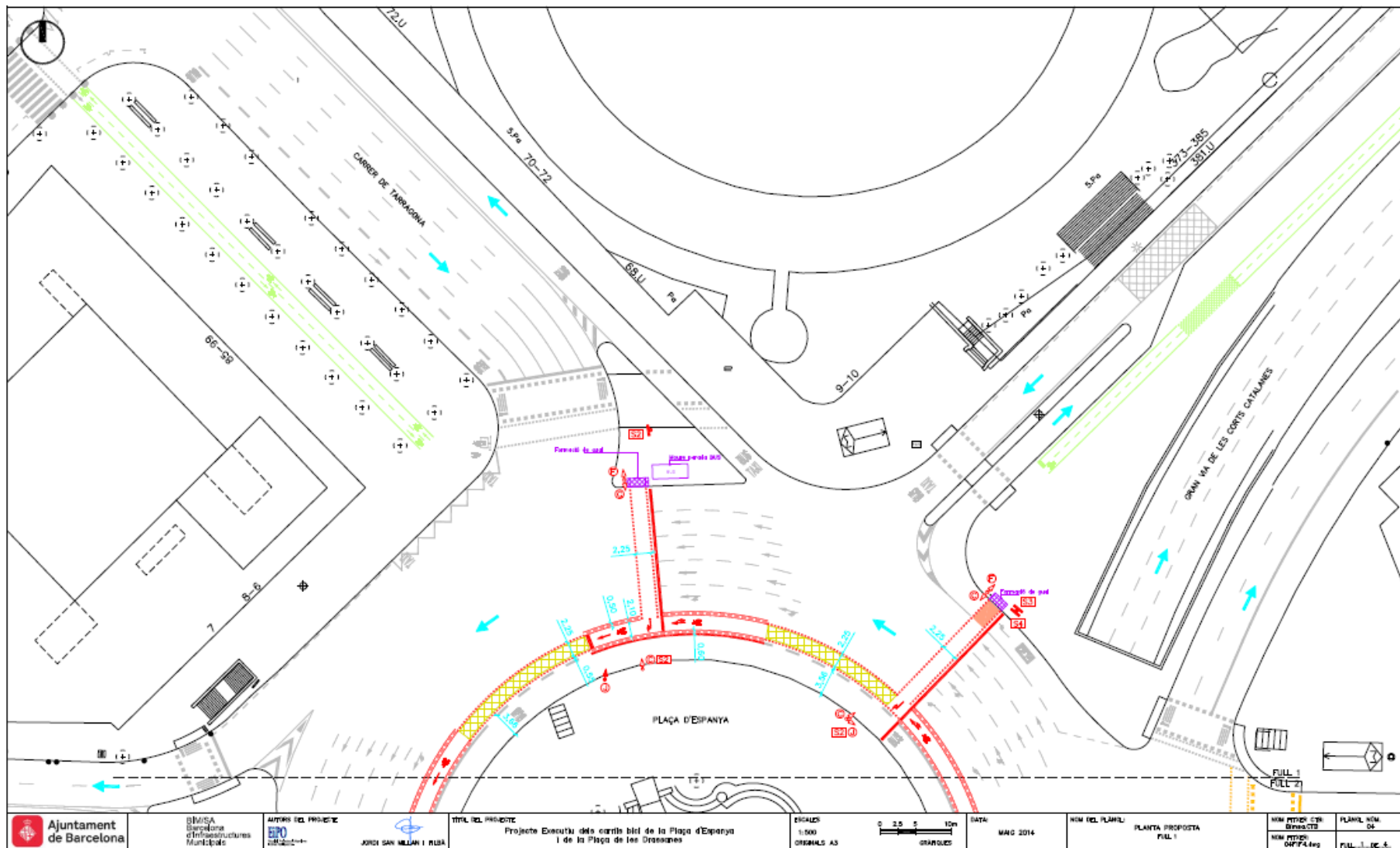
Carril bici Gran Via

Departament de Planificació
Direcció de Serveis de Mobilitat





CARRIL BICI. Gran Via – PL Espanya



Ajuntament de Barcelona

BIMSA
Barcelona
d'Infraestructures
Municipals

AUTOR DEL PROJECTE
EPO

JORDI SAN MILLAN I RUBA

TITOL DEL PROJECTE
Projecte Executiu dels carrils bici de la Plaça d'Espanya
I de la Plaça de les Orseanes

ESCALA
1:500
ORIGINALS AS

0 2.5 5 10m
GRANQUES

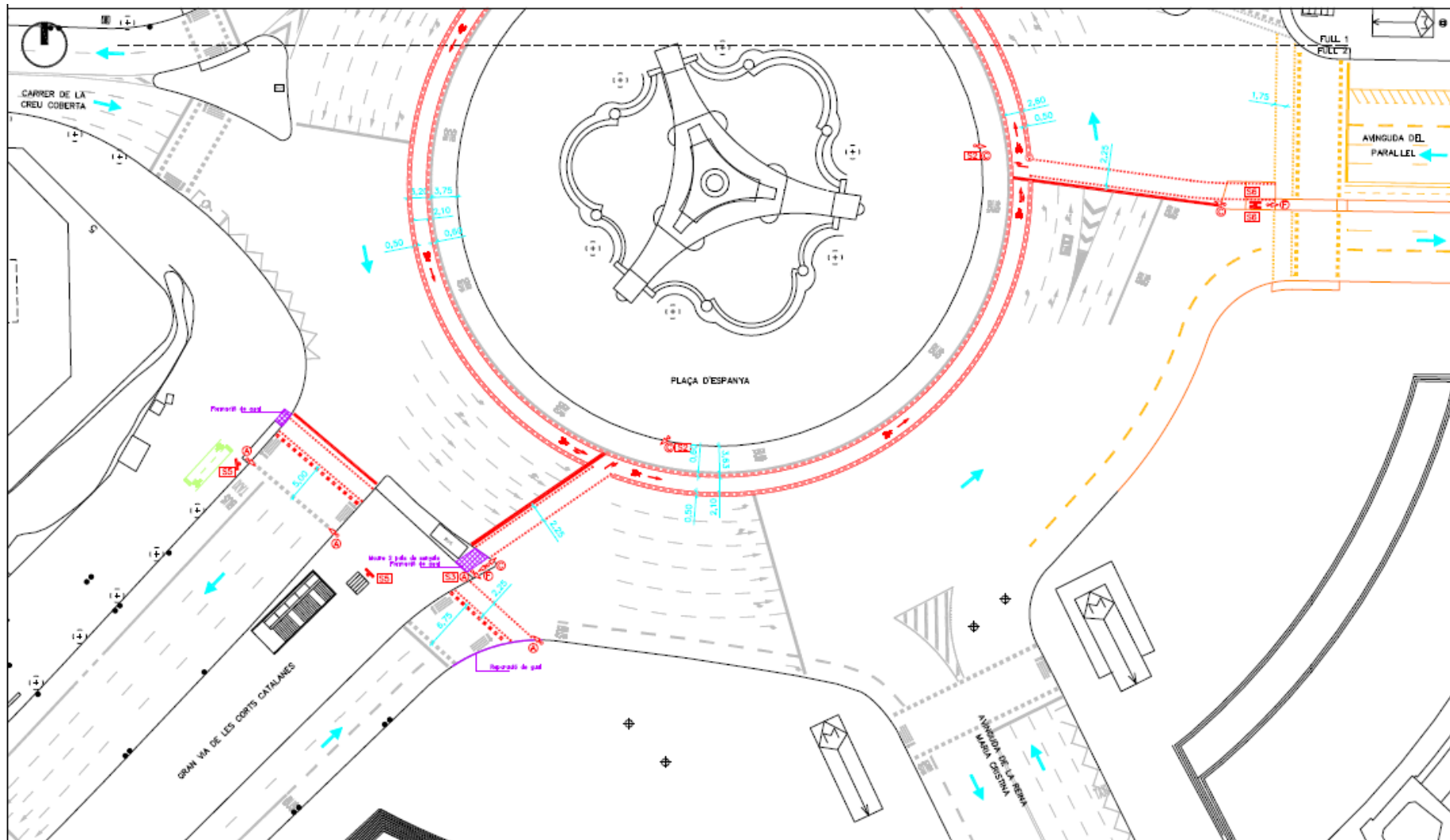
DATA
MAG 2014

NOM DEL PLANEL·L
PLANTA PROPOSTA
FULL 1

NOM FITXER C/IB
SINISTRE
NOM FITXER
OFFF44no
PLANEL·L NOM
04
FULL 1 DE 4



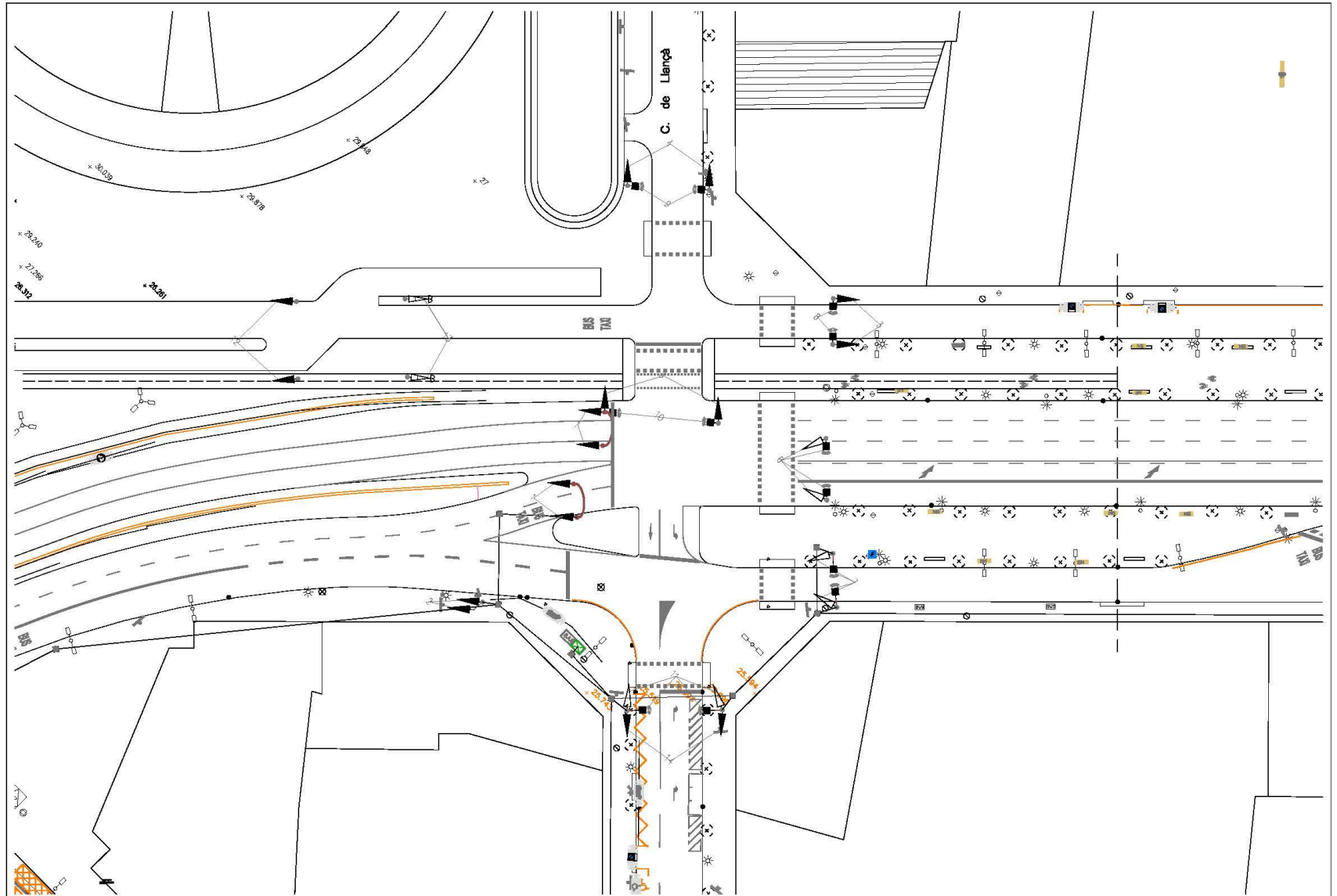
CARRIL BICI. Gran Via – PL Espanya-2



Ajuntament de Barcelona Barcelona Infraestructures Municipals	OFICINA DEL PROJECTE EPO 2014	AFILIAT DEL PROJECTE JORDI SAN MATEU I RUSA	TITOL DEL PROJECTE Projecte Executiu dels carrils bici de la Plaça d'Espanya I de la Plaça de les Drossanes	ESCALA 1:500 ORIGINAL A3	 GRANUOL	DATA MAG 2014	NOM DEL PLÀNOL PLANTA PROPOSTA FOLL 2	NOM PROJECTE OFF4.Eng PLÀNOL NÚM. 04 FOLL 2 DE 4
---	--	---	--	---------------------------------------	-------------	-------------------------	--	---

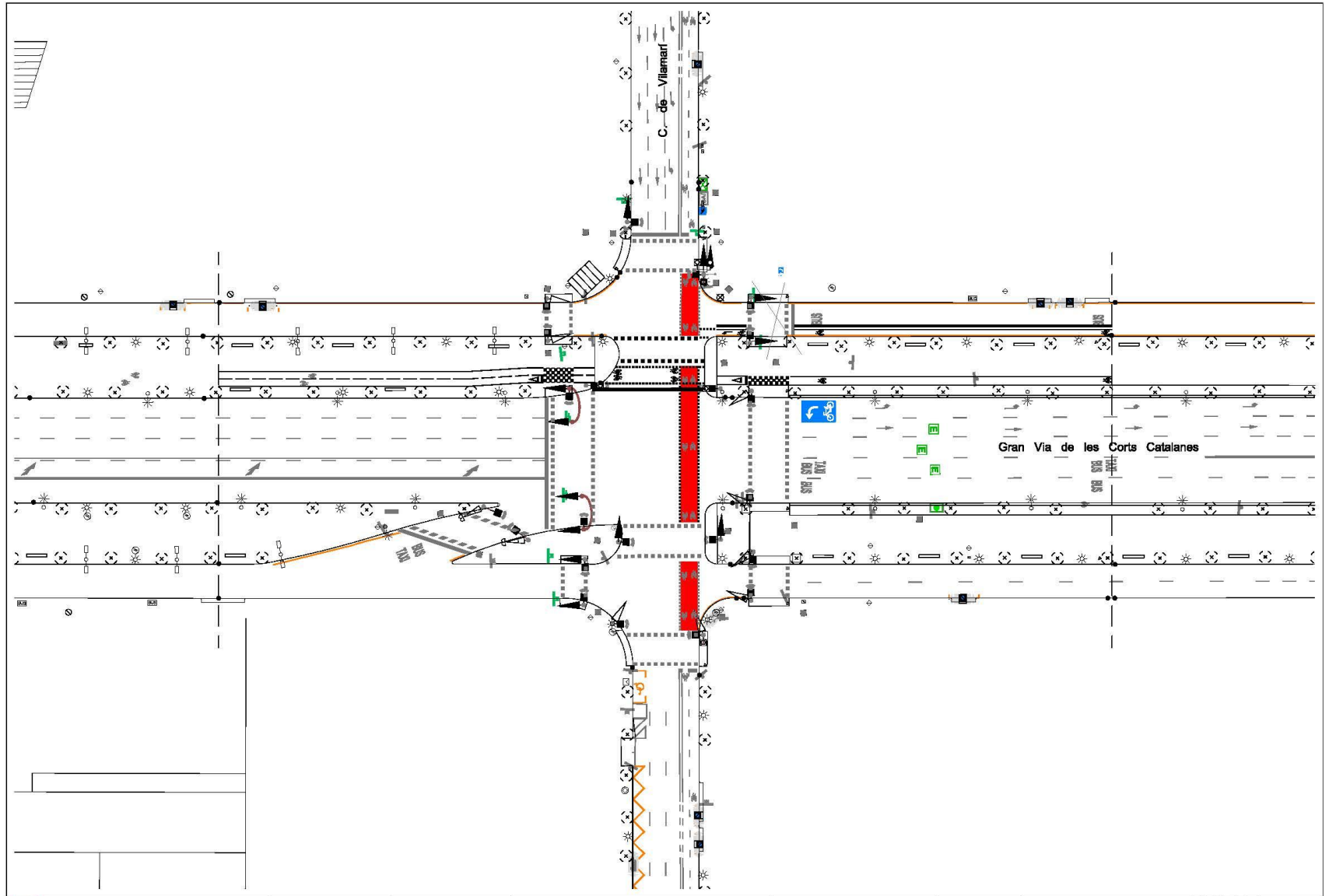


CARRIL BICI. Gran Via - Llançà



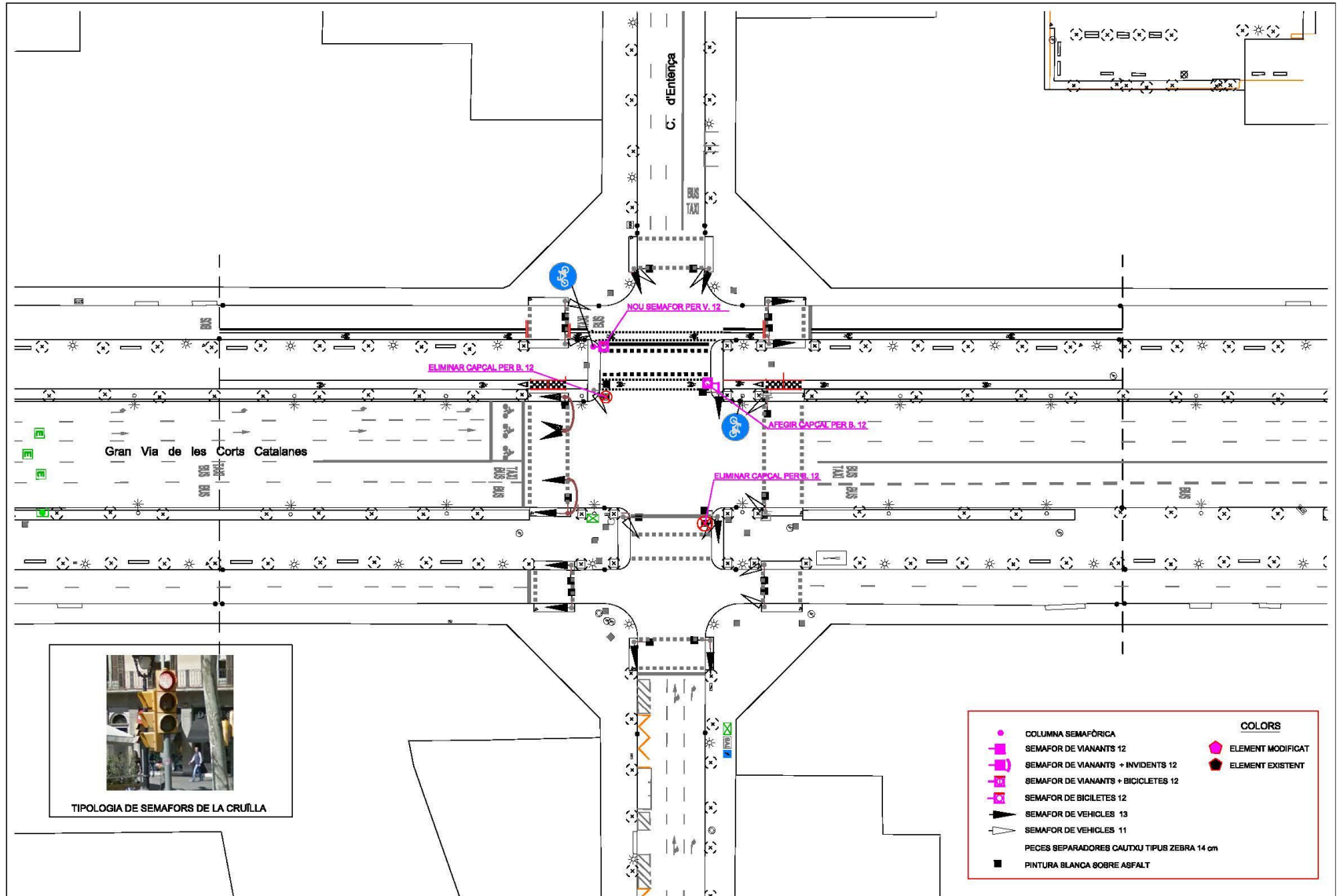


CARRIL BICI. Gran Via - Vilamarí





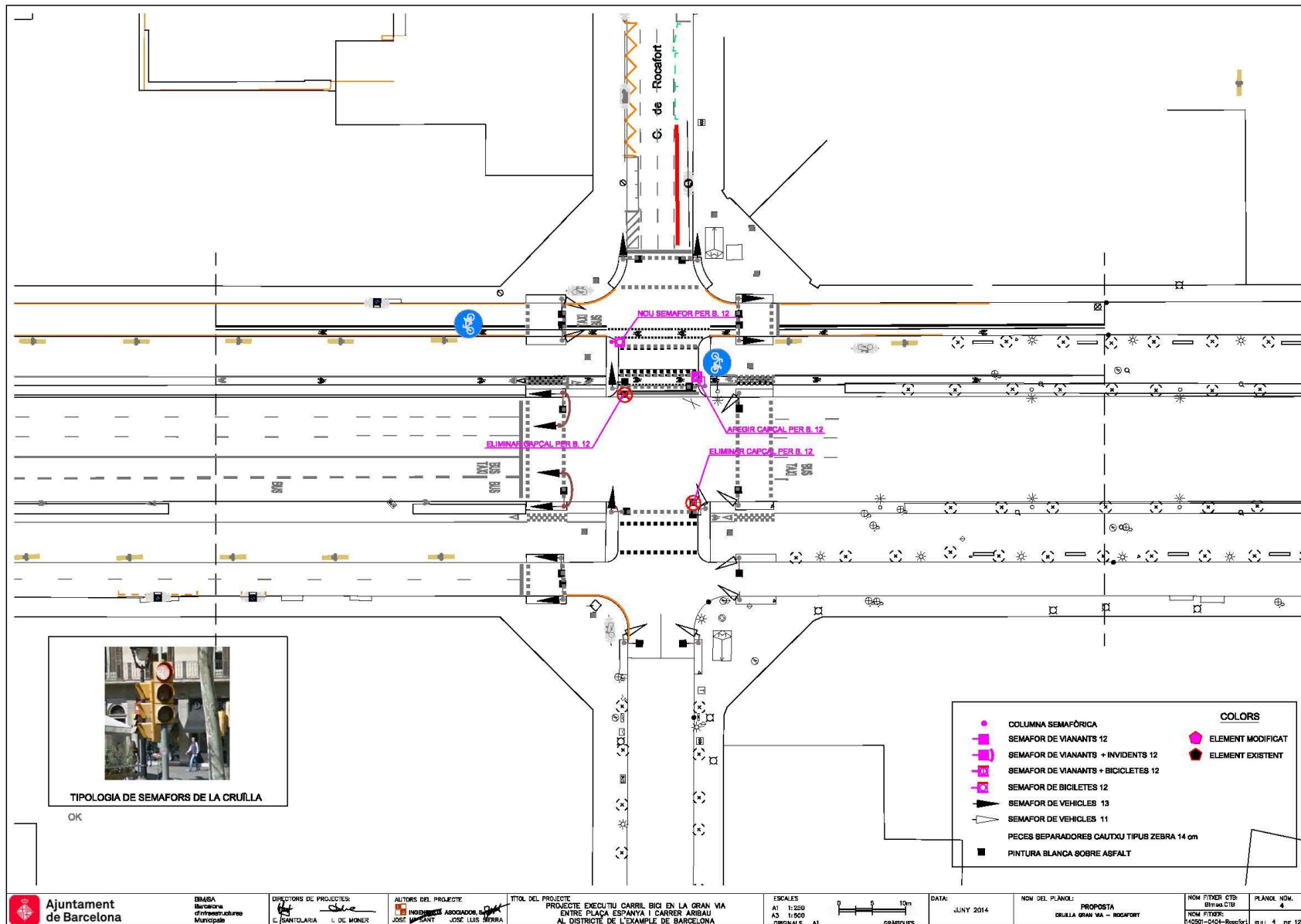
CARRIL BICI. Gran Via - Entença



- | COLORS | |
|--------|---|
| | COLUMNA SEMAFÓRICA |
| | SEMAFOR DE VIANANTS 12 |
| | SEMAFOR DE VIANANTS + INVIDENTS 12 |
| | SEMAFOR DE VIANANTS + BICICLETES 12 |
| | SEMAFOR DE BICICLETES 12 |
| | SEMAFOR DE VEHICLES 13 |
| | SEMAFOR DE VEHICLES 11 |
| | PECES SEPARADORS CAUTXU TIPUS ZEBRA 14 cm |
| | PINTURA BLANCA SOBRE ASFALT |
| | ELEMENT MODIFICAT |
| | ELEMENT EXISTENT |

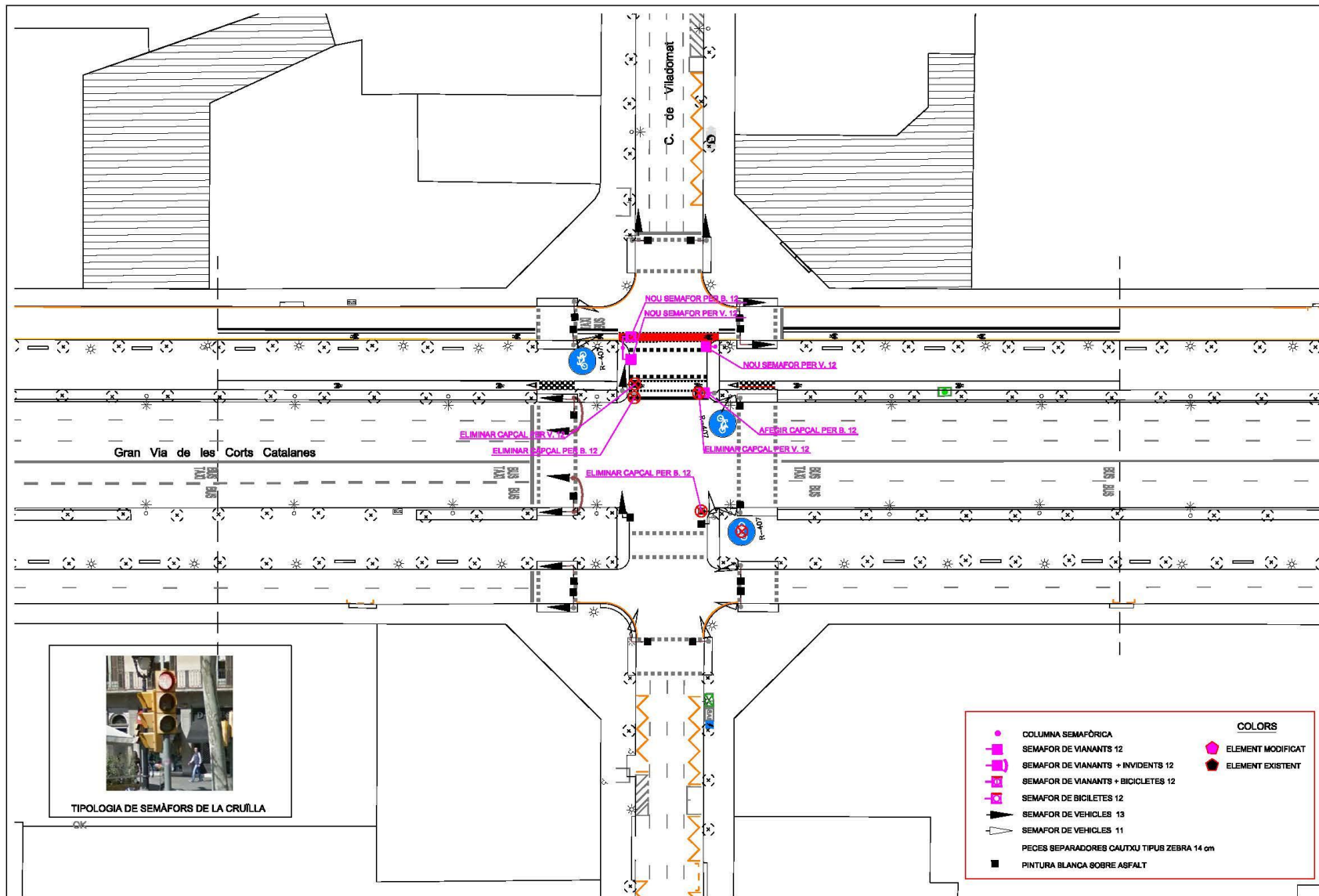


CARRIL BICI. Gran Via - Rocafort



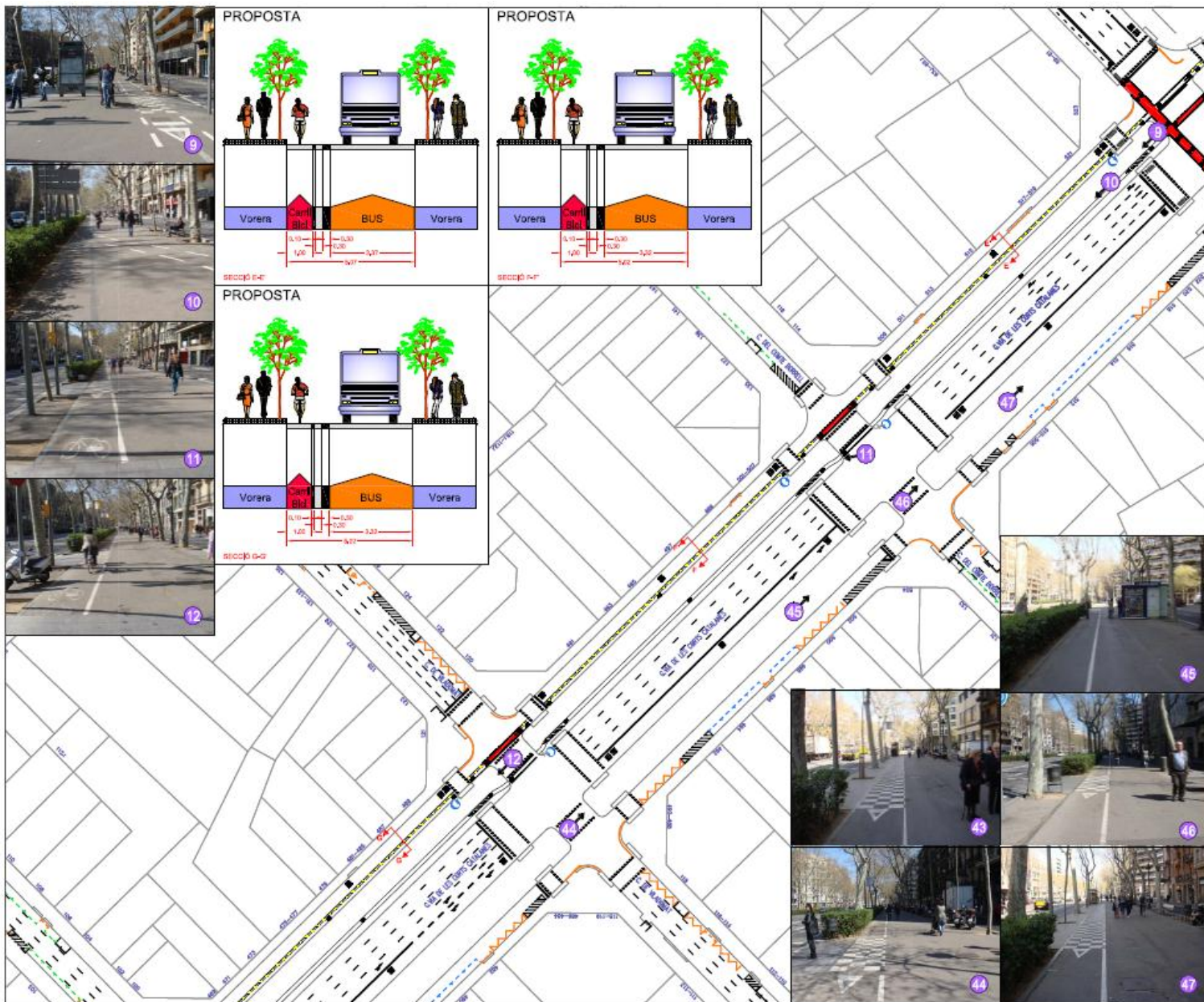


CARRIL BICI. Gran Via - Viladomat



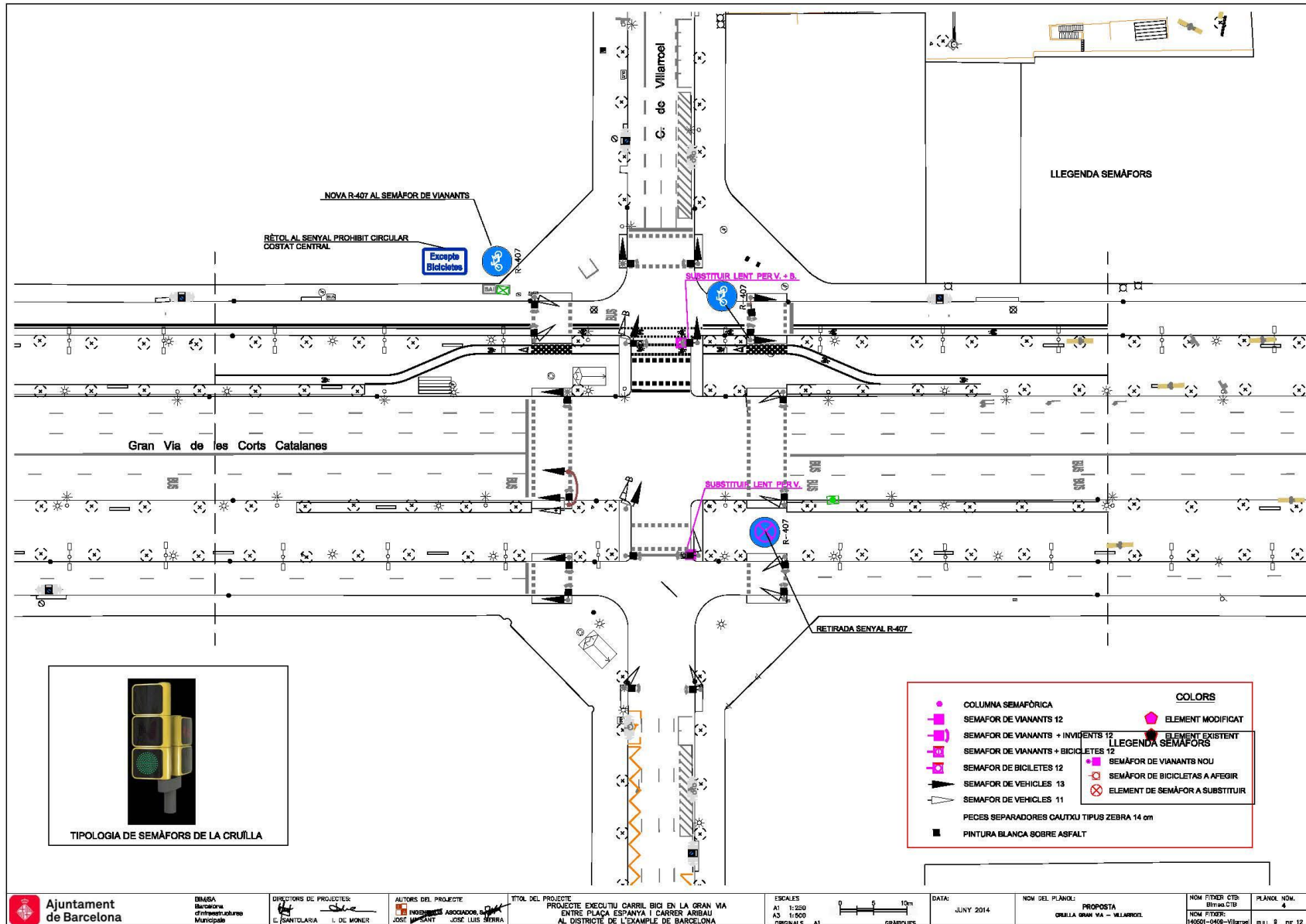


CARRIL BICI. Gran Via – Comte Borrell



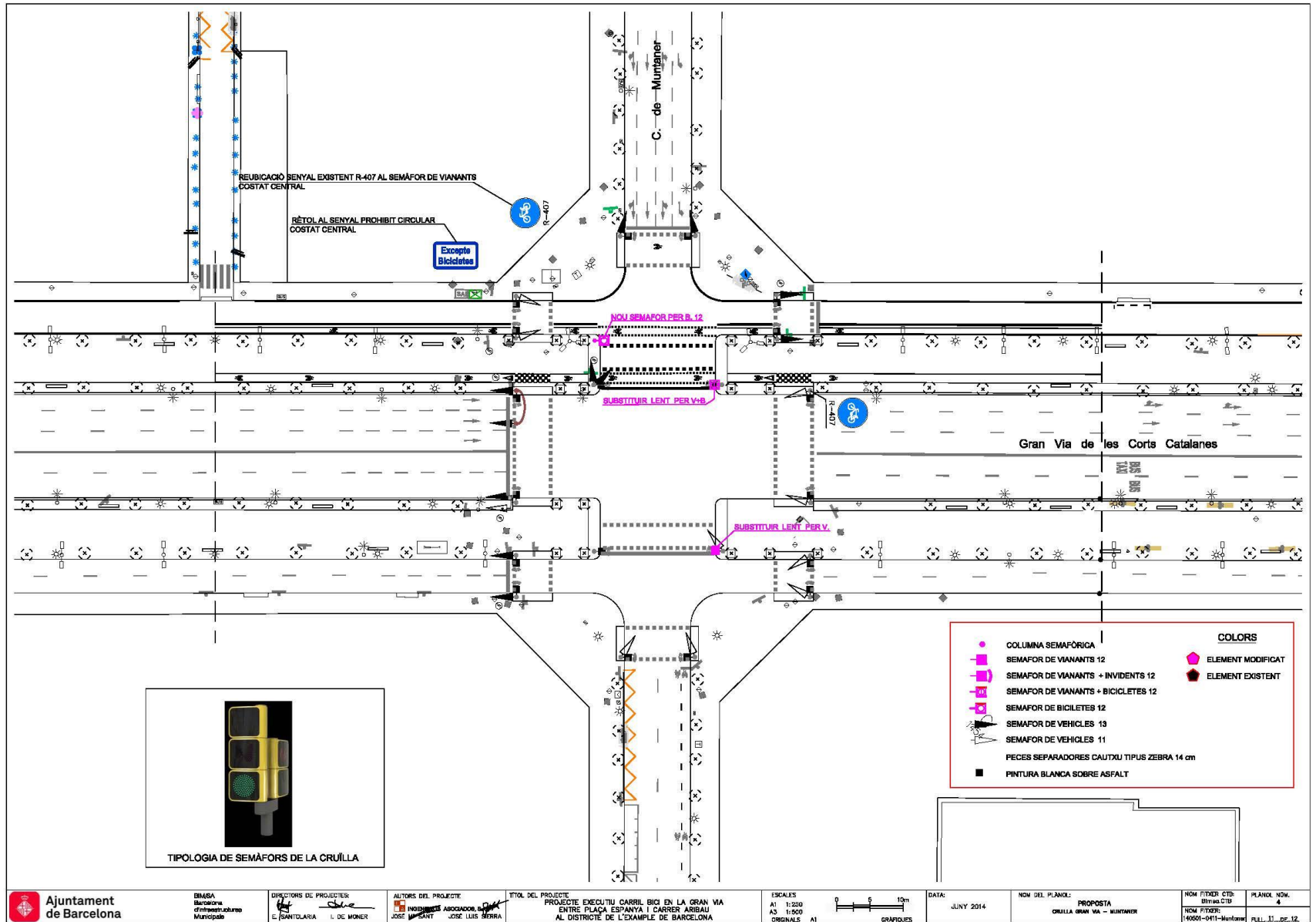


CARRIL BICI. Gran Via – Villarroel



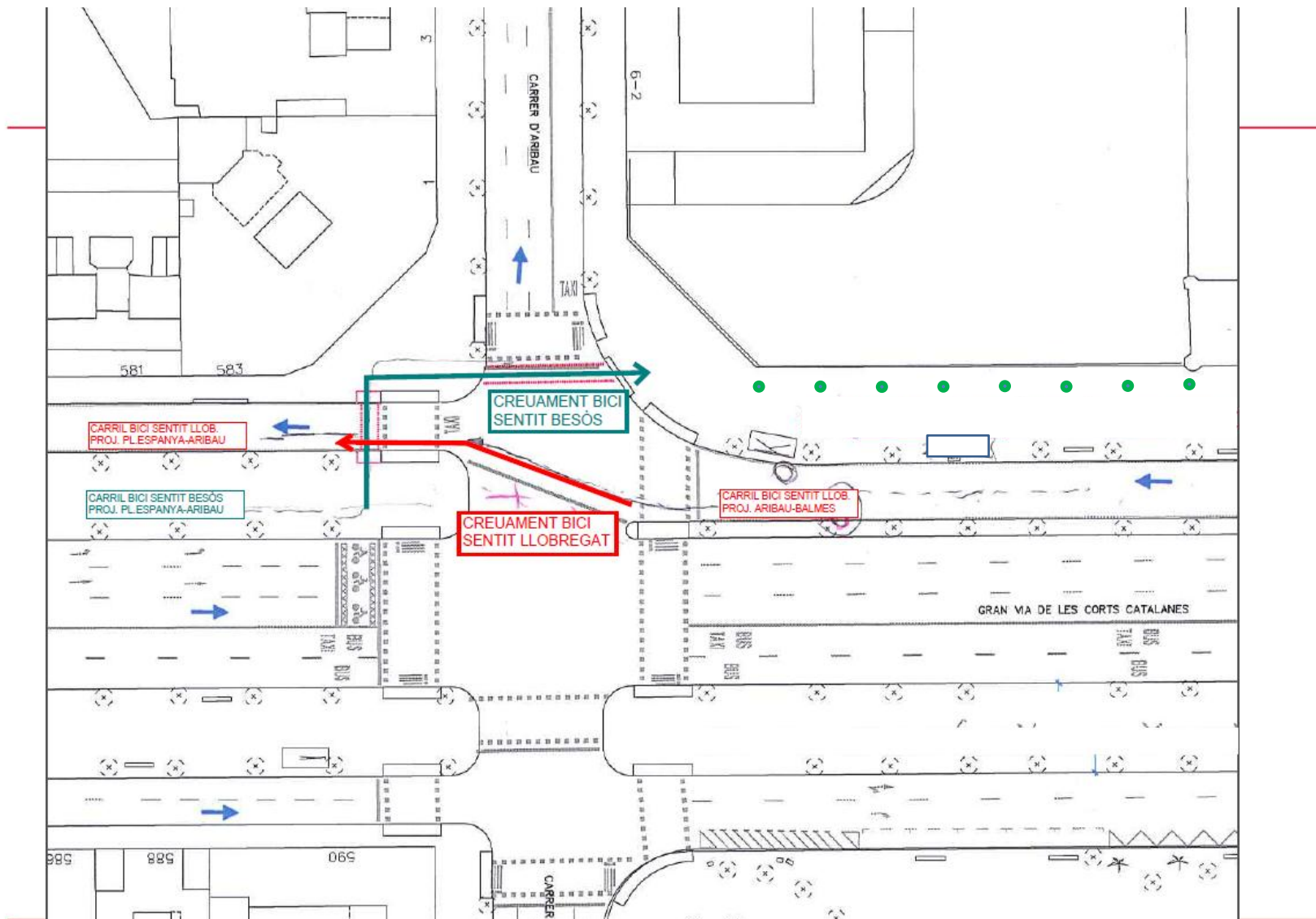


CARRIL BICI. Gran Via – Muntaner



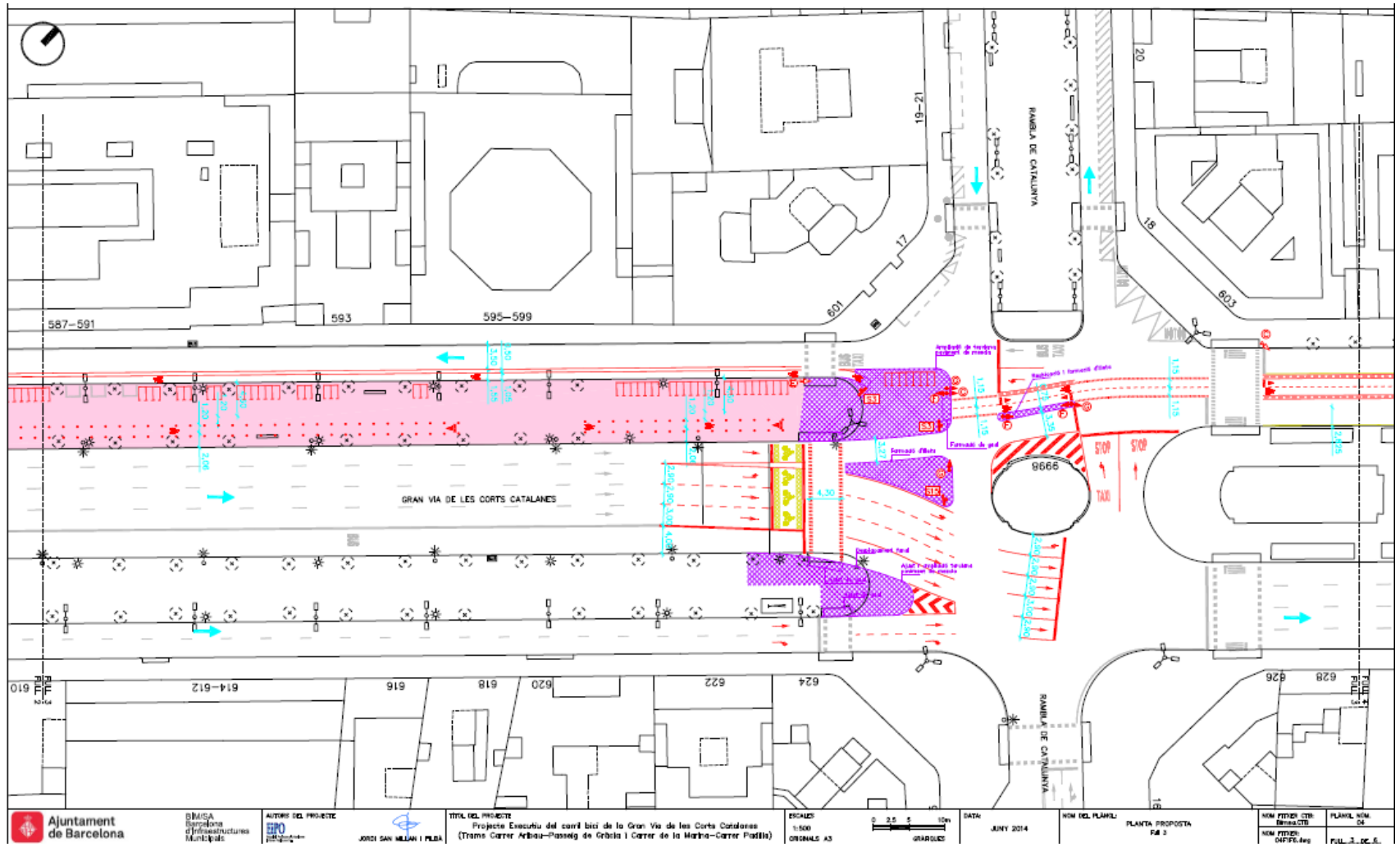


CARRIL BICI. Gran Via – Aribau





CARRIL BICI. Gran Via – Rbla Catalunya



Ajuntament de Barcelona

DMAS
Direcció
d'Infraestructures
Municipals

AUTORS DEL PROJECTE
EIPD
JORDI SAN MILLAN I PLESA

TÍTOL DEL PROJECTE
Projecte Executiu del carril bici de la Gran Via de les Corts Catalanes
(Tram Carrer Arriba-Passeig de Gràcia i Carrer de la Marxa-Carrer Princesa)

ESCALA: 1:500 ORIGINAL A3

DATA: JUNY 2014

NOM DEL PLÀNOL: PLANTA PROPOSTA P2 2

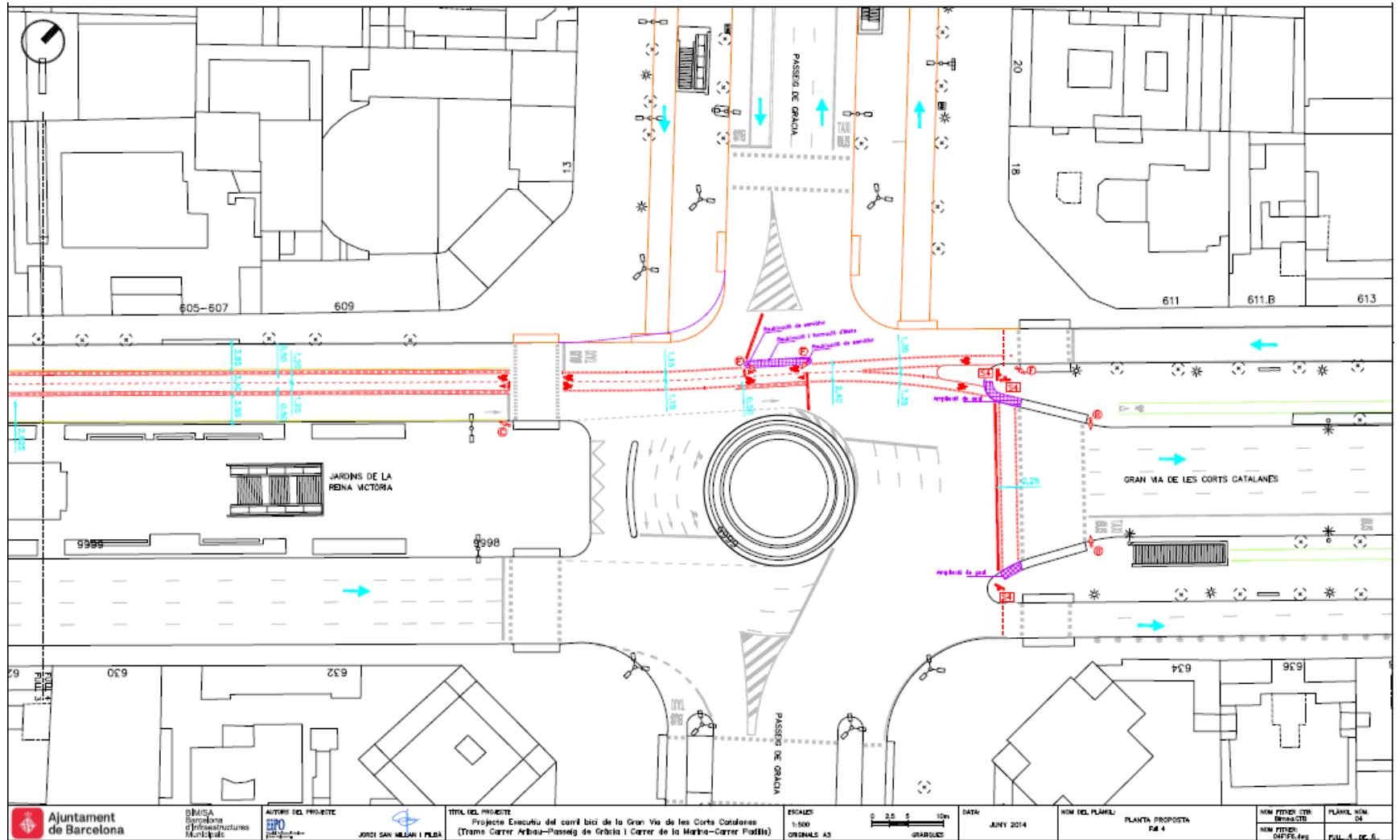
NOM FITXER CIB: 04000002

NOM FITXER: 04000002

PLÀNOL NÚM: 04 FULL 3 DE 6



CARRIL BICI. Gran Via – Pg Gracia





Ajuntament
de Barcelona